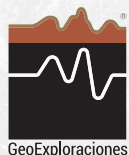


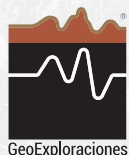
PROSPECCIÓN SÍSMICA

TÍTULO	CLIENTE	FECHA	KMS
PLANTA OXIGENO CELULOSA ARAUCO	AGA - CHILE S.A.	07-09-1990	0.39
PROSPECTO LOBO - MARTE COPIAPO III.R.	AGRA EARTH ENVIRONMENTAL	23-06-1997	5.44
PUERTO DE IQUIQUE I.R.	ALDUNATE ASOCIADOS	18-05-2002	nn
ESTERO ALALCURA ANTUCO VIII.R.	ALFA	07-01-1980	1.00
PLANTA SECTOR CHACAY IV.R.	ANACONDA CADE IDPE	07-01-1982	1.54
LOS MAQUIS T.RELAVES RIO MANQUE IV.R.	ANACONDA REG INGS	12-01-1981	1.64
LOS MAQUIS II ETAPA IV.R.	ANACONDA REG INGS	01-01-1982	2.65
ALTERNATIVA LA FRAGUITA T.RELAVES	ANACONDA REG INGS	03-01-1982	1.95
PUENTE RIO ITATA-COELEMU VIII.R.	ANDRES PEREZ M	11-01-1983	1.16
RECUPERACION LADERAS DETERIORADAS	ANDRES PEREZ M	01-01-1984	0.62
CHIMBEROS III.R.	ANGLO AMERICAN	01-01-1986	1.50
PLANTA SITE SAN CRISTOBAL BOLIVIA	APEX SILVER MININGCORP.	18-09-2000	0.08
SAN CRISTOBAL BOLIVIA	APEX SILVER MININGCORP.	21-11-2000	2.00
TALLER DE CONOS TALCAHUANO XIII.R.	ARMADA DE CHILE	01-01-1976	1.00
BOCA ORIENTE TUNEL LO PRADO No 2 SANTIAGO R.M.	ASINTOTA LTDA.	02-05-1997	0.73
TUNEL LA CALAVERA No 2 V.R.	ASISTEC S.A.	23-01-1998	0.32
ALTERNATIVAS TUNEL EL MELON V.R.	ASISTECA	14-08-1992	03.06
PUERTO SAN ANTONIO V.R.	ASISTECA S.A.	10-08-1992	0.64
CUESTA PAQUICA TOCOPILLA II.R.	ASISTECSA	01-06-1992	1.87
ACCESO NOR ORIENTE - SECTOR HUACHURABA	ASISTECSA	10-04-2000	1.70
TUNELES ACCESO NOR-ORIENTE STG. R.M.	ASISTECSA	20-04-2000	1.77
FACTIB. NUEVO PUENTE RIO BIO BIO CONCEPCION VIII.R.	ASISTECSA ING CONSULTORES	22-05-1994	2.95
PROY.GASODUCTO GAS ANDES SECTOR LOS MORROS R.M.	B Y R ING. Y CONSTRUCCION S.A.	06-06-1995	0.68
CERROS LOS MORROS PIRQUE R.M.	B Y R ING. Y CONSTRUCCION S.A.	15-08-1995	1.44
TUNEL VIZCACHAS COLINA R.M.	B Y R INGENIERIA LTDA.	06-01-1989	3.00
PASCUA LAMA PASCUA SAN JUAN III ARGENTINA	BARRICK EXPLORATION	05-06-2000	3.25
LAMA SAN JUAN ARGENTINA IV STAGE	BARRICK EXPLORATION ARGENTINA	15-01-2001	2.070
LOS PELAMBRES SECTOR CHACAY SALAMANCA IV.R.	BECHTEL CADE IDEPEV E.C.ROWE	22-09-1997	1.92
POBLACION AMERICANA, SEWELL	BECHTEL	09-01-1989	0.40
LOS PELAMBRES PUERTO PUNTA CHUNGO I.R.	BECHTEL CHILE LTDA.	12-01-1999	6.50
LA CANDELARIA PLANTA CONCENTRADORA COPIAPO III.R.	BECHTEL ING.	11-01-1991	2.00
PIMENTON SAN FELIPE V.R.	BERNSTEIN Y THOMSON	01-02-1988	2.00
AGUA RICA CATAMARCA ARGENTINA	BHP MINERALS INT.EXP. INC	16-07-1998	1.47
RIO TAQUESI YUNGAS BOLIVIA	BLACK AND VEATCH INT. CO,	14-11-1999	1.41
SITIO CENTRAL STA. ROSA R.M.	C.T.C.	03-01-1987	0.16



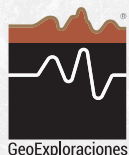
PROSPECCIÓN SÍSMICA

TÍTULO	CLIENTE	FECHA	KMS
EMBALSE PUNTA DE AGUILAS R.M.	CADE IDEPE / EC. ROWE Y ASOC.	15-08-1994	1.38
CRUCE CARRASCAL EN CANOA RANCAGUA VI.R.	CADE- IDEPE INGENIEROS	03-05-2000	1.70
ZANJON DE LA AGUADA R.M.	CADE IDP	01-03-1991	1.86
FUTURO TRANQUE RELAVES ANTOFAGASTA II.R.	CAROLINA MICHILLA	01-06-1990	4.23
TUNEL LA DORMIDA R.M.	CCP	12-01-1995	0.40
PASO INFERIOR AV. BALMACEDA - BOLIVAR ANTOFAGASTA II.R.	CCP INGENIERIA LTDA.	05-10-1998	1.40
TUNEL LA DORMIDA TILTIL V.R.	CCP INGENIERIA LTDA.	08-07-1996	0.79
TUNEL Y VIADUCTO MARGA-MARGA PRIMAVERA V R.	CCP INGENIERIOS LTDA.	17-08-1995	1.40
ESTUDIO DE ATENUACION DE LA ACELARACION MAXIMA VALDIVIA IX.R.	CELULOSA ARAUCO	15-04-2002	nn
VALDIVIA X.R.	CELULOSA ARAUCO YCONS. LTDA.	12-07-1996	8.18
ITATA NUEVA ALDEA VIII.R.	CELULOSA ARAUCO YCONS. S.A.	10-10-1997	6.45
AREA NOGALES V.R.	CEMENTO EL MELON	05-01-1981	3.00
PLAYA CUCAO-CHILOE X.R.	CEMENTOS BIO - BIO	05-01-1977	20.00
PORTA GRUA HIDROELECTRICO ALFALFAL	CHILECTRA GENERACION	23-12-1988	5.00
CENTRALES MAIPO - CHACRITA R.M.	CHILECTRA GENERACION S.A.	04-01-1983	8.91
COLORADO - ALFALFA RIO OLIVARES R.M.	CHILECTRA GENERACION S.A.	22-11-1983	2.78
CENTRAL EL ALFALFAL R.M.	CHILECTRA GENERACION S.A.	09-01-1985	4.30
PROY. CENTRAL EL ALFALFAL VALLE RIO OLIVARES R.M.	CHILECTRA GENERACION S.A.	01-05-1985	18.14
CENTRAL EL ALFALFAL ANEXO R.M.	CHILECTRA GENERACION S.A.	01-09-1985	4.32
COMPLEJO CORTADERAL VI.R.	CHILECTRA GENERACION S.A.	05-01-1986	11.00
CENTRAL LOS MAITENES VI.R.	CHILECTRA GENERACION S.A.	08-01-1986	7.00
COMPLEJO HIDROELECTRICO CORTADERAL VI.R.	CHILECTRA GENERACION S.A.	01-01-1987	5.00
SECTOR BOCATOMA COLORADO PARRAGUIRRE.	CHILECTRA GENERACION S.A.	12-04-1988	4.87
LAGUNA NEGRA R.M.	CHILECTRA GENERACION S.A.	01-04-1990	4.00
NUEVA CENTRAL FLORIDA R.M.	CHILGENER S.A.	20-04-1992	0.37
TRONADURAS - ENSAYOS PRES.Y PROT.TRONADURA II.R.	CIMM	19-06-1993	0.60
TRONADURAS - INFORME PRELIMINAR No.2 II.R.	CIMM	20-09-1993	1.27
ENSAYOS PRE Y POST TRONADURA II.R.	CIMM	11-09-1995	0.36
TUNEL CHACABUCO LOS ANDES V.R.	CIMM	23-11-1995	0.00
* SECTOR PECKET - XII R.	COCAR	12-01-1983	1.00
UNIDAD 14 PLANTA TERMoeLECTRICO TOCOPILLA	CODELCO CHUQUICAMATA	26-04-1984	1.20
TRANQUE RELAVES ANDINA PUNTA SAN FRANCISCO	CODELCO ANDINA	11-01-1974	6.00
TRANQUE LOS LEONES V.R.	CODELCO ANDINA	01-01-1979	0.30
CENTRAL SALADILLO V.R.	CODELCO ANDINA	01-01-1981	3.00
EMBALSE PIUQUENES	CODELCO ANDINA	01-01-1985	2.00



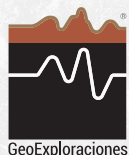
PROSPECCIÓN SÍSMICA

TÍTULO	CLIENTE	FECHA	KMS
ESTUDIO FACTIBILIDAD MINA ANDINA	CODELCO ANDINA	09-01-1986	0.50
BOCATOMA RIO CASTRO	CODELCO ANDINA	12-01-1986	0.40
CAPTACION LAGUNA TURQUESA	CODELCO ANDINA	01-01-1989	0.24
BOCATOMA LAGUNITAS LOS ANDES V.R.	CODELCO ANDINA	01-11-1990	0.52
TALUDES MINA SUR-SUR	CODELCO ANDINA	04-01-1991	6.00
MINAS RAJO ABIERTO	CODELCO ANDINA	01-12-1991	6.00
ETAPA IV-A TRANQUE LOS LEONES V.R.	CODELCO ANDINA	15-01-1992	4.00
MINA ANDINA TUNEL HAULAGE No.2 IV.R.	CODELCO ANDINA	11-02-1992	1.00
MINA RAJO ABIERTO O.S.T. B31-220-91	CODELCO ANDINA	13-04-1992	0.43
ZONA VALLE CONTRATO CIC - 144-92 I ETAPA	CODELCO ANDINA	10-12-1992	14.14
PROSP. ZONA VALLE CONTRATO C1C - 144 -92 II ETAPA	CODELCO ANDINA	26-03-1993	4.44
PORTALES TUNELES EN EL ESTERO RIECILLO	CODELCO ANDINA	10-02-1994	0.79
TOMOGRAFIA SISMICA ENTRE SONDAJES NIVEL 16 LOS ANDES	CODELCO ANDINA	01-04-2001	0.10
SECTORES EMBALSES BARROSO LA TURQUESA	CODELCO ANDINA	10-02-2002	nn
FALLA W CHUQUICAMATA	CODELCO CHUQUICAMATA	07-01-1975	1.00
KM 6 CHUQUICAMATA	CODELCO CHUQUICAMATA	07-01-1975	0.96
STOCK-PILE CHUQUICAMATA	CODELCO CHUQUICAMATA	12-01-1976	6.12
ROCA FUNDACION PLANTA OXIGENO	CODELCO CHUQUICAMATA	01-01-1978	0.10
PRESA TALABRE	CODELCO CHUQUICAMATA	01-01-1981	4.00
* MUELLE CARBON TOCOPILLA	CODELCO CHUQUICAMATA	08-01-1981	0.45
SECTOR DE RIPIO Y QDA. PORTEZUELO	CODELCO CHUQUICAMATA	04-01-1982	11.70
PLANTA TERMOELECTRICA-TOCOPILLA	CODELCO CHUQUICAMATA	07-01-1983	0.18
SECTOR RIPIOS INFORME COMPLEMENTARIO III.R.	CODELCO CHUQUICAMATA	23-09-1983	0.80
CENTRAL ESTUDIO PUERTO CARBON TOCOPILLA	CODELCO CHUQUICAMATA	06-01-1984	0.30
SISMICA ROCAS CHUQUICAMATA	CODELCO CHUQUICAMATA	01-08-1987	37.80
ROCAS EN TALUDES CONTRATO N / 778707-055	CODELCO CHUQUICAMATA	29-09-1988	36.00
TRONADURA 536-G2 BANCO F4 OESTE	CODELCO CHUQUICAMATA	09-03-1990	0.35
TALUDES MINA CHUQUICAMATA	CODELCO CHUQUICAMATA	03-01-1992	40.00
TALUDES PARA CONTROL TRONADURAS MINA CHUQUICAMATA	CODELCO CHUQUICAMATA	05-01-1992	20.00
CONTROL DE TRONADURAS POLVORASO 2531-J1	CODELCO CHUQUICAMATA	16-09-1992	0.60
ROCAS EN TALUDES MINA CHUQUICAMATA CONTR No 51911.027	CODELCO CHUQUICAMATA	13-01-1993	7.92
TRONADURAS - INFORME FINAL	CODELCO CHUQUICAMATA	21-03-1993	0.60
DEPOSITOS DE RESIDUOS I Y II ETAPA SECTOR MONTECRISTO	CODELCO CHUQUICAMATA	18-05-1993	7.36
SECTOR SUR OESTE - BANCOS I1,H1,J1 III.R.	CODELCO CHUQUICAMATA	01-01-1994	2.72
SECTOR NOR-OESTE MINA CHUQUICAMATA II.R.	CODELCO CHUQUICAMATA	08-06-1994	0.60



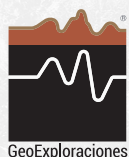
PROSPECCIÓN SÍSMICA

TÍTULO	CLIENTE	FECHA	KMS
BOTADERO RIPIO - AGUAS SUBTERRANEAS II.R.	CODELCO CHUQUICAMATA	11-01-1995	0.33
CARACTERIZACION DE ROCAS BANCOS A1, D2, F4 Y G2	CODELCO CHUQUICAMATA	18-06-1997	0.75
BANCOS A0, C4, F4, G2 MINA CHUQUICAMATA II.R.	CODELCO CHUQUICAMATA	01-08-1997	0.75
MONITOREO DE CAMBIOS GEOMECANICOS ETAPA 1	CODELCO CHUQUICAMATA	10-12-2000	0.16
HOSPITAL SALVADOR	CODELCO EL SALVADOR	11-01-1976	0.44
INTERIOR MINA EL SALVADOR	CODELCO EL SALVADOR	09-01-1982	0.89
MINA EL SALVADOR III.R.	CODELCO EL SALVADOR	28-06-1998	0.90
HUNDIMIENTO SECTOR INCA OESTE EL SALVADOR III.R.	CODELCO EL SALVADOR	18-01-2000	3.00
ADUCCION SEWELL - COLON	CODELCO EL TENIENTE	01-04-1991	01.09
EL TENIENTE RANCAGUA VI.R.	CODELCO EL TENIENTE	01-04-1991	1.58
LAGUNA DE ACULEO R.M.	CODELCO EL TENIENTE	08-01-1980	9.00
CONCENTRADOR FUTURO SECTOR BARAHONA	CODELCO EL TENIENTE	10-01-1980	12.00
LAGO LOS PEJERREYES Y L. EL YESO R.M.	CODELCO EL TENIENTE	04-01-1981	3.00
SECTOR LA CANTERA VI.R.	CODELCO EL TENIENTE	11-01-1982	0.20
TUNELES DONIHUE Y BOCA E CAREN	CODELCO EL TENIENTE	11-01-1982	1.98
SALIDA PONIENTE TUNEL CAREN VI.R.	CODELCO EL TENIENTE	03-01-1983	5.00
SECTOR PAULA VI.R.	CODELCO EL TENIENTE	03-01-1983	1.00
EMBALSE COLIHUES	CODELCO EL TENIENTE	05-01-1983	1.00
SECTOR QDA. LOS PATOS Y LOS WISAPOS	CODELCO EL TENIENTE	04-01-1984	2.00
COMPLEJO CORTADERAL	CODELCO EL TENIENTE	06-01-1985	6.00
SECTOR WISAPOS (CADE-IDP)	CODELCO EL TENIENTE	03-01-1987	1.00
PLANTA Cu Sx/Ew SEWELL	CODELCO EL TENIENTE	09-01-1989	0.54
DETECCION DE EXPLOSIONES DE ROCAS	CODELCO EL TENIENTE	24-03-1989	0.90
TOMOGRAFIA EN NIVEL SUB-6 MINA TENIENTE	CODELCO EL TENIENTE	03-01-1990	5.00
PROY. EL TENIENTE RANCAGUA VI.R.	CODELCO EL TENIENTE	01-12-1990	30.00
TOMOGRAFIA NIVEL SUB-6 MINA TENIENTE (2 ETAPA)	CODELCO EL TENIENTE	03-01-1992	5.00
ESTUDIO DE PILARES PRUBAS DE RADAR VI.R.	CODELCO EL TENIENTE	11-01-1995	0.60
SECTOR CRATER DE HUNDIMIENTO SEWELL RANCAGUA VI.R.	CODELCO EL TENIENTE	12-12-1995	1.40
SECTOR CO. MINERO RANCAGUA VI.R.	CODELCO EL TENIENTE	16-04-1996	2.86
SECTOR ESMERALDA CONTRATO CTU-8510	CODELCO EL TENIENTE	01-05-1997	0.51
TOMOGRAFIA SECTOR ESMERALDA VI.R.	CODELCO EL TENIENTE	10-05-1997	1.50
TOMOGRAFIA SECTOR ESMERALDA VI.R. INF. FINAL	CODELCO EL TENIENTE	19-12-1997	1.46
NIVEL SUB-6 OT - 11457 MINA EL TENIENTE VI.R.	CODELCO EL TENIENTE	05-01-1998	0.21
SECTOR SUB-6 CTM - 101326 VI.R.	CODELCO EL TENIENTE	15-10-1998	0.80
GENERACION DE SISMOGRAMA SINTETICO VI.R.	CODELCO EL TENIENTE	01-03-2001	nn



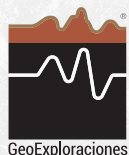
PROSPECCIÓN SÍSMICA

TÍTULO	CLIENTE	FECHA	KMS
PILAR ESMERALDA NIVEL SUB-6 VI.R.	CODELCO EL TENIENTE	20-07-2001	0.16
ESTUDIO SISMICO MINA GABY	CODELCO GABY	02-10-2001	7.73
MINA RODOMIRO TOMIC CALAMA II.R.	CODELCO TOMIC	12-08-1992	01.05
MINA SUR - BANCOS 2532-2558 Y 2610	CODELCO TOMIC	15-09-1992	0.83
MINA RADOMIRO TOMIC CALAMA II.R.	CODELCO TOMIC	15-05-1993	7.80
EMBALSE LOS MONOS, QUILMO, BOYEN Y CHANGARA ITATA	COMITE NACIONAL DERIEGO	07-03-1993	2.25
CENTRAL HIDROELEC. PUQUILLAY	CONIPLA ING. CONSULTORES	23-01-1986	0.60
PROYECTO DESALADORA, ANTOFAGASTA II.R.	CONS. DESALANT SEMAR LTDA	01-05-2001	0.82
CALLIHUE SANTA CRUZ VI.R.	CONS. EMBALSE CALLIHUE LTDA.	05-03-1998	1.40
SITIO PRESA CENTRAL PANGUE VIII.R.	CONS. U.T. DRAGADOS / GTMI	07-08-1994	0.38
PROYECTO DESALADORA, ANTOFAGASTA II.R.	CONSORCIO DESALANT/ SEMAR LTDA	15-05-2001	8.27
ALTO CACHAPOAL VI.R.	CONST. ANDRADE GUTIERREZ	01-07-1994	9.48
COMPLEJO HIDROELECTRICO ALTO CACHAPOAL VI.R.	CONST. ANDRADE GUTIERREZ	15-04-1995	0.73
LOS ANGELES	CORA LOS ANGELES	10-01-1975	2.00
SALAR DE ATACAMA Y ANEXO	CORFO SALES MIXTAS	07-01-1976	10.00
ARENAS SAN SEBASTIAN	CRISTALERIA CHILES.A.	26-10-1988	0.20
SECTOR PEUCHEN LOS ANGELES VIII.R. 2da. ETAPA	CUBIERTAS CHILE S.A.	01-09-1997	0.78
CENTRAL HIDROELECTRICA PEUCHEN LOS ANGELES VIII.R.	CUBIERTAS CHILE S.A.	09-11-1996	1.20
ANTE EMBALSE EL TORO	DIR. NACIONAL DE RIEGO	09-01-1985	3.00
TRANQUE 2A SAN FRANCISCO	DISPUTADA DE LAS CONDES	01-01-1975	1.00
INFIERNILLO SUR, DONOSO NORTE Y LA COPA	DISPUTADA DE LAS CONDES	05-01-1981	3.40
PLANTA LAS TORTOLAS	DISPUTADA DE LAS CONDES	02-01-1983	1.00
PUERTO SAN ANTONIO	DISPUTADA DE LAS CONDES	03-01-1984	0.50
BRONCES - INFIERNILLO - SAN FRANCISCO	DISPUTADA DE LAS CONDES	04-01-1984	2.00
TRANQUE EL COBRE EL SOLDADO V.R.	DISPUTADA DE LAS CONDES	12-01-1984	2.00
TRANQUE INFIERNILLO	DISPUTADA DE LAS CONDES	10-01-1985	1.37
LA ORTIGA	DISPUTADA DE LAS CONDES	11-01-1986	4.00
LOS BRONCES TUNEL POMERANTZ	DISPUTADA DE LAS CONDES	03-01-1988	4.00
SECTOR PLANTAS LAS TORTOLAS.	DISPUTADA DE LAS CONDES	01-03-1988	1.24
SECTOR INFIERNILLO MINA LOS BRONCES.	DISPUTADA DE LAS CONDES	11-05-1988	13.20
INFIERNILLO LA COIPA	DISPUTADA DE LAS CONDES	04-01-1989	1.00
BOCATOMA INFIERNILLO	DISPUTADA DE LAS CONDES	05-01-1989	1.00
ED.EL ANGULO PIE DE BOTADERO	DISPUTADA DE LAS CONDES	07-01-1989	1.00
TORITO EL SOLDADO	DISPUTADA DE LAS CONDES	01-03-1991	0.53
LAS TORTOLAS	DISPUTADA DE LAS CONDES	01-07-1991	01.04



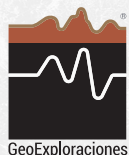
PROSPECCIÓN SÍSMICA

TÍTULO	CLIENTE	FECHA	KMS
LAGUNA LOS ANGELES R.M.	DISPUTADA DE LAS CONDES	10-04-1992	0.36
LIXIVIACION LA COPA MINA LOS BRONCES	DISPUTADA DE LAS CONDES	03-03-1994	7.24
TRONADURAS	DISPUTADA DE LAS CONDES	16-03-1994	0.60
LIXIVIACION LA COPA	DISPUTADA DE LAS CONDES	21-03-1994	7.24
EMBALSE LAS TORTOLAS AGUAS ABAJO QUILAPILUN R.M.	DISPUTADA DE LAS CONDES	15-09-1996	2.00
BOTADERO F4 LOS BRONCES	DISPUTADA DE LAS CONDES	12-12-1996	0.72
LOS BRONCES RAMPA ACCESO NIVEL 3640-3655 R.M.	DISPUTADA DE LAS CONDES	15-08-1998	0.36
SISTEMA SISMOLOGIA MINA LA CALERA V.R.	DISPUTADA DE LAS CONDES	23-06-1999	nn
FUNDACION ESTANQUE FARELLONES	E. A. P. LO CASTILLO	03-01-1981	0.11
FUNDACION ESTQ.SN CARLOS DE APOQDO.	E. A. P. LO CASTILLO	03-01-1981	0.18
SECTORES TRANSFERENCIA 1 Y 2 SALAMANCA IV.R.	E. C. ROWE Y ASOCIADOS	01-10-1997	1.63
PLANTA MANUEL A. MATTA	E. C. ROWE / ENAMI	07-01-1986	2.60
RELAVES SECT. CHICUREO	E. C. ROWE ASOC. LTDA.	05-01-1979	2.00
LOS BRONCES	E. C. ROWE ASOC. LTDA.	06-01-1979	3.00
TRANQUE LAS TORTOLAS	E. C. ROWE ASOC. LTDA.	07-01-1980	3.00
SIFON HUENCUECHO-COLBUN	E. C. ROWE ASOC. LTDA.	08-01-1981	1.20
CENTRAL CHIBURGO (ANEXO 4 01-82)	E. C. ROWE ASOC. LTDA.	11-01-1981	0.40
SEC. CHAMIZAL-LA MADERA-EL TORITO	E. C. ROWE ASOC. LTDA.	01-01-1983	2.00
SECTOR PUNTAS ARENAS, PROVINCIA DE MAGALLANES	E. C. ROWE ASOC. LTDA.	07-11-1985	1.00
BOCATOMA Y PLANTA FILTRADO RIO MALO IV.R.	E. C. ROWE ASOC. LTDA.	10-01-1986	0.40
TRANQUE RELAVES PETORCA, V R.	E. C. ROWE ASOC. LTDA.	01-01-1988	0.31
MINA TOQUI TRANQUE RELAVES COYAIQUE XI.R.	E. C. ROWE ASOC. LTDA.	15-01-1992	0.63
TRANQUE RELAVES QUITALLACO IV.R.	E. C. ROWE ASOC. LTDA.	13-03-1992	3.85
QUEBRADA EL GATO COPIAPO III.R.	E. C. ROWE ASOC. LTDA.	02-05-1996	01.03
PUENTE NUEVO RIO ITATA-COELEMU	E. GORDO Y CIA LTDA	11-01-1983	1.00
CONCENTRADOR EXPANSION ESCONDIDA FASE IV II.R.	E.C. ROWE Y ASOCIADOS	15-11-1998	2.89
LA PUNILLA SAN FABIAN DE ALICO CHILLAN VIII.R.	EDIC INGENIEROS CONSULTORES LTDA	15-05-2002	nn
RINCONADA DE LO AGUIRRE R.M.	EDIC INGENIEROS LTDA. / GASCO S.A.	20-08-1995	4.74
PROY. CENTRAL HIDROELECTRICA CHACABUQUITO V.R.	EDIC. INGENIEROS LTDA.	10-01-1995	01.02
LA PUNTILLA SAN FEBIAN DE ALICO CHILLAN VIII RG	EDIC. INGENIEROS LTDA.	10-06-2000	1.97
EMBALSE CHACRILLAS V REGIãN	EDIC. INGENIEROS LTDA.	10-04-2001	02.07
PROYECTO CANDELARIA CODEGUA VI.R.	EDIC. INGENIEROS LTDA.	01-05-2001	0.12
PUNTILLA DEL VIENTO	ELECTROWATT ING. CONS. S.A.	10-01-1978	10.00
EMBALSE EL GUINDO CUREPTO VII.R.	ELECTROWATT ING. CONS. S.A.	15-01-1996	0.80
ACCESO NOR-ESTE ORURO BOLIVIA	EMIBOL S.A.	15-11-1999	13.38



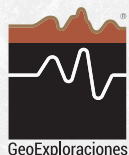
PROSPECCIÓN SÍSMICA

TÍTULO	CLIENTE	FECHA	KMS
AGUAS LLUVIAS SECTOR ORIENTE R.M.	EMOS IPLA LTDA.	20-11-1985	0.22
CANAL INTERCEPTOR DE AGUAS LLUVIAS R.M.	EMOS IPLA LTDA.	01-01-1986	0.20
PROY. CENTRAL RUCUE ANTUCO VIII.R.	EMP. ELECTRICA COLBUN / EDIC	22-04-1995	02.06
HIDROELECTRICA TUCAPEL LOS ANGELES VIII.R.	EMP. ELECTRICA COLBUN / EDIC	12-12-1997	2.93
PROY. TUNEL LA DORMIDA	EMP. INGENIEROS CONS. LTDA	16-05-1995	1.84
TUNEL LA DORMIDA - TILTIL V.R.	EMP. INGENIEROS CONS. LTDA.	15-05-1993	1.84
PLANTA MEJILLONES II.R.	EMP. NACIONAL EXPLOSIVOS	15-04-1980	1.80
DOWN HOLE SITIO 4 , VALPARAISO	EMPORCHI / PETRUS	09-01-1983	0.14
PROY. PLANTA DE ACIDO Y NITRATO	ENAEX	04-01-1980	1.00
DISTRITO AURIFERO GUANACO	ENAMI	01-01-1978	3.00
SIERRA JESUS MARIA ATACAMA III.R.	ENAMI	06-01-1986	1.00
ANGOSTURAS DE RALCO	ENDESA	08-01-1975	5.00
CENTRAL NELTUME	ENDESA	05-01-1977	11.00
CASA DE MAQ. ALT 200-NELTUME	ENDESA	01-01-1978	7.00
COMPLEMENTARIA NELTUME	ENDESA	01-01-1978	7.00
* RIO BAKER-SN CARLOS	ENDESA	03-01-1978	0.20
RIO IBANEZ-Z. SALTOS	ENDESA	04-01-1978	2.00
ANGOSTURAS DE PANGUE	ENDESA	09-01-1978	4.00
SAN VICENTE-RIO PASCUA IX.R.	ENDESA	04-01-1979	2.60
CENTRAL EL TATIO II.R.	ENDESA	08-01-1979	4.00
* CENTRAL C.PEHUENCHE No.2 VIII.R.	ENDESA	09-01-1979	9.00
SISTEMA SISMOLOGICO KATS UJINA	ENDESA	25-04-1979	1.10
CENTRAL PEHUENCHE No. 1	ENDESA	20-06-1979	20.25
CENTRALES AGUAS BLANCAS Y OTRAS	ENDESA	01-01-1980	12.00
CENTRALES RALCO Y PANGUE	ENDESA	02-01-1980	9.00
CENTRALES NELTUME-CHOSHUENCO	ENDESA	03-01-1980	19.00
* CENTRALES PETROHUE-CANUTILLAR-PUELO	ENDESA	04-01-1980	15.00
CENTRAL PEHUENCHE No3	ENDESA	06-01-1980	15.10
CENTRAL PEHUENCHE No4 COMPLEMENT.	ENDESA	11-01-1980	5.30
REINTERPRETACION PEHUENCHE	ENDESA	04-01-1981	6.00
PEHUENCHE PRESA MELADO COMPLEMENT.	ENDESA	05-01-1981	2.00
CENTRAL CHIBURGO	ENDESA	12-01-1983	3.00
SECTOR ANGOSTURA DE PANGUE	ENDESA	05-01-1984	6.00
* CENTRAL QUITRAMAN CONTRATO 01CTF-8409	ENDESA	10-01-1984	2.00
PROY. CENTRAL PETROHUE CONTRATO 01CTF-8413	ENDESA	12-01-1984	5.00



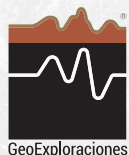
PROSPECCIÓN SÍSMICA

TÍTULO	CLIENTE	FECHA	KMS
SECTOR ANGOSTURA CENTRAL PANQUE VIII.R.	ENDESA	23-05-1984	5.59
REPRESA COLBUN VIII.R.	ENDESA	23-08-1984	2.00
* CENTRAL CANUTILLAR	ENDESA	01-01-1985	15.00
CENTRAL HUEQUECURA	ENDESA	10-01-1986	3.00
CENTRAL HUEQUECURA II VIII.R.	ENDESA	05-01-1987	14.00
* CAPTACIONES CENTRAL CANUTILLAR	ENDESA	08-08-1987	2.00
CENTRAL CANUTILLAR X.R.	ENDESA	15-05-1988	0.68
ESTUDIO DE REFRACCION ALTO JAHUEL R.M.	ENDESA	11-07-1988	1.30
SUB ESTACION ALTO JAHUEL	ENDESA	12-07-1988	1.70
SUBESTACION SAN ISIDRO-QUILLOTA	ENDESA	11-01-1989	0.12
CENTRAL PANGUE	ENDESA	01-04-1990	3.00
CENTRAL PANGUE - SECTOR PRESA BIO BIO 2da.ETAPA	ENDESA	21-09-1990	1.42
VIBRACIONES TUNEL ADUCCION HIDRO. PEHUENCHE	ENDESA	15-11-1990	2.00
CENTRAL EL MANZANO	ENERCO	07-01-1980	4.00
CENTRAL LAS VERTIENTES	ENERCO	07-01-1980	5.00
COLECTOR VINA - VALPARAISO SECTOR AV. ERRAZURIZ	ESVAL S.A.	15-11-1995	0.12
HIDROELECTRICAS PEUCHEN Y MAMPIL LOS ANGELES	EUROPACT LTDA.	14-11-1993	3.40
SECTORES COLLIPULLI Y BY-PASS TEMUCO IX.R.	FERROVIAL AGROMANCHILE S.A.	11-03-2000	1.16
SECTORES COLLIPULLI Y BY-BASS TEMUCO	FERROVIAL AGROMANCHILE S.A.	30-03-2000	1.165
CUESTA LA TRAMPILLA	FIGALEM INGENIERIA	06-01-1983	0.50
SITIO TRANQUE EL INDIIO	FLUOR BRIONES	07-01-1980	1.00
CHEPICA ATACAMA SALT LAKE	FOOTE MINERAL CIA.	01-01-1979	2.00
RIO TAQUESI LA CHOLITA Y YANACACHI NORTE Y ANEXOS	G.M.I. S.A. ING. CONSULTORES	10-01-1998	2.62
HIDROELECTRICO ACANCAGUA V.R.	G.N. Y ASOC. ING.	20-11-1987	2.13
LAGUNA VERDE V.R.	GENER SA.- EDIT ING.CONSULTORES	03-01-2001	0.30
MASAS ROCAS TALUDES Y TUNELES	GEOEXPLORACIONES S.A.	01-01-1991	0.00
CAMINO LAJA LOS ANGELES VIII.R.	GEOFUN LTDA.	10-08-1992	0.15
PLANTA LA CALERA V.R.	GEOPROSPEC/CEMENT.MELON S.A.	11-03-1997	0.11
CANTERA III-2 Y IV-5 SN.CRISTOBAL R.M.	GEOTECNICA CONSULTORES	03-01-1987	0.20
REFRACCION SAN ANTONIO V.R.	GEOTECNICA CONSULTORES	11-03-1988	0.52
LA CANDELARIA 1 II.R.	GEOTECNICA CONSULTORES	08-01-1989	3.14
LA CANDELARIA 2 II.R.	GEOTECNICA CONSULTORES	12-01-1989	1.00
PRESA CENTRAL CORRALES	GEOTECNICA CONSULTORES	01-09-1991	1.75
CERRO BLANCO R.M.	GEOTECNICA CONSULTORES	20-02-1992	0.96
QDA. DEL BUITRE COPIAPO III.R.	GEOTECNICA CONSULTORES	20-08-1992	6.50



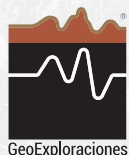
PROSPECCIÓN SÍSMICA

TÍTULO	CLIENTE	FECHA	KMS
EL ABRA SECTOR CHANCADO II.R.	GEOTECNICA CONSULTORES	02-04-1994	2.58
EMBALSE LOS ANGELES	GUILLERMO NOGUERAY ASOC	08-01-1978	1.00
CENTRAL TERMOELECTRICA UNIDAD UNO - NUEVA TOCOPILLA	HARTLEY Y CIA. LTDA.	24-08-1993	0.26
EDIFICIO DUOC VALPARAISO V.R.	HECTOR VENTURA ASOCIADOS	15-04-2002	nn
SECTOR CAPTACION ESTERO GUANGUALI IV.R.	HIDROSAN ING. ESSCO LTDA.	31-12-1993	1.41
LAS JUNTAS RIO ROCIN SAN FELIPE V.R.	ILUSTRE MUNIC. DEPUTAENDO	05-02-1997	1.54
EMBALSE CONVENTO VIEJO INF. AVANCE	INAI	12-01-1979	2.45
EMBALSE PIRQUE	INAI	01-01-1981	6.00
SECTOR CERRILLOS I PARTE R.M.	INELA	26-01-1996	0.29
SECTOR CERRILLOS II PARTE R.M.	INELA	12-10-1996	0.21
CENTRAL RALCO	INGENDESA	01-03-1991	02.01
PRESA CENTRAL HUEQUECURA	INGENDESA	01-03-1991	0.56
EMBALSE PUCLARO	INGENDESA	01-12-1991	1.17
CENTRAL RALCO ALTO BIO-BIO	INGENDESA	11-09-1992	1.54
SECTOR CONFLUENCIA PENCO	INGENDESA	08-08-1994	2.97
CENTRAL RALCO - BIO-BIO VIII.R.	INGENDESA	17-12-1994	0.48
PROY. CENTRAL RALCO ALTO BIO BIO VIII.R.	INGENDESA	12-04-1995	1.00
CENTRAL RALCO VIII.R.	INGENDESA S.A.	08-02-1998	3.19
PROSPECTO LOBO MARTE II ETAPA COPIAPO III.R.	INGENIEROS GEOTECNICOS LTDA.	01-12-1997	0.56
COLECTOR VINA SECTOR AV. ERRAZURIZ V.R.	INGENIEROS CONS. LTDA/ESVAL SA	15-11-1995	1.20
. ALUMYSA SEC. BOCATOMA Y TUNEL DESCARGA XI.R.	INGENIEROS GEOTECNICOS LTDA.	03-01-1995	1.28
TRANQUE PASTOS LARGOS LA SERENA IV.R.	INGENIEROS GEOTECNICOS LTDA.	25-07-1996	7.45
PUENTE NUEVO COELEMU - RIO ITATA	INGEVIAL LTDA	09-01-1983	2.00
PROPIEDAD AV. ESPAÑA / PELLE VALPARAISO V.R.	INMOBILIARIA ANDESDEL NVO EXT	11-12-1998	0.70
EDIFICIO ROCA BLANCA 2 VINA DEL MAR V.R.	INMOBILIARIA ROCABLANCA S.A	16-05-1996	0.36
JUMBO EASY PADRE HURTADO R,M.	INSPECTA LTDA.	01-03-2001	0.24
PROY. TACUARI - URUGUAY	INTECSA S.A.	04-01-1981	4.80
PROYECTO TUNEL PACHACAMA LA CALERA V.R.	INTRAT CONSULTORESS.A.	15-03-2000	1.030
TUNEL PACHACAMA LA CALERA V.R.	INTRAT CONSULTORESS.A.	16-03-2000	1.30
PUENTE LA DEHESA	J.M.TORRES	04-01-1981	0.20
PRUEBAS DOWN-HOLE Y CROS HOLE SECTOR LO AGUIRRE	JORGE TRONCOSO ING.	09-01-1984	1.00
BOTADERO ROM EL ABRA II.R.	KNIGHT PIESOLD S.A.	15-08-1999	5.42
FONDO MARINO PUERTO SAN ANTONIO	LIQUIDOS A GRANELSERVICIO	09-04-1988	0.39
COLINA PUENTES 1 2 Y 3	LUIS ERAZO N. Y ASOC.	10-01-1980	0.40
SECTOR CONFLUENCIA - PENCO	LUIS ERAZO N. Y ASOC.	04-04-1994	0.96



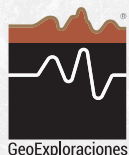
PROSPECCIÓN SÍSMICA

TÍTULO	CLIENTE	FECHA	KMS
EMBALSE POCURO LOS ANDES V.R.	M.O.P.	14-02-1999	18.70
EMBALSE LONGAVI PARRAL VIII.R.	M.O.P.	06-06-1999	1.46
CAMINO COSTERO CALETA HORNOS - HUASCO	M.O.P. DIRECCION DE VIALIDAD/INTRAT CONS.S.A	15-04-2002	9,582
ZANJON DE LA AGUADA R.M.	M.O.P. DIRECCION OBRAS HIDRAULICAS	06-02-2002	nn
PROYECTO EMBALSE PUREN	M.O.P. DIRECCION OBRAS HIDRAULICAS/SMI LTDA	15-03-2002	nn
LA PUNTILLA SAN FAVIAN DE ALICO	M.O.P.- EDIT ING.CONSULTORES	21-06-2000	1.98
SECTOR LOS BRONCES A 70 KPD R.M.	MINMETAL	15-05-1996	0.56
SALAR DE ATACAMA II.R.	MINSAL / GEOPROSPECT LTDA.	15-09-1994	0.23
TUNEL CHACABUCO V.R.	MOP	08-11-1998	0.00
EMBALSE PIRQUE RIESGO SISMICO	MOP.	25-03-1981	0.26
TUNEL CRISTO REDENTOR LOS ANDES V.R.	MOP. / ASISTECSA LTDA.	25-04-1999	2.13
LA POLVORA VALPARAISO V.R.	MOP. / CADE IDEPE	20-09-1999	8.00
RIBERA NORTE RIO BIO - BIO VIII.R.	MOP. / CONSORCIO C.C.P.	04-12-1998	8.57
EMBALSE PARA EL RIO ILLAPEL IV.R.	MOP. / INGENDESAS.A.	15-03-1998	07.06
TUNEL EL MELON V.R.	MOP. CONSORCIO ING. LTDA.	08-08-1987	03.06
NILAHUE	MOP. DIC. DE RIEGO	12-01-1983	1.79
TUNEL LA DORMIDA CATEMU V.R.	MOP. DIC. DE RIEGO	25-12-1996	02.08
EMBALSES SAN PABLO Y EL MANZANO VII.R.	MOP. DIC. DE RIEGO/GEOT.CONS.	07-01-1993	02.05
DISEÑO DEL EMBALSE CORRALES SALAMANCA IV.R.	MOP. DIC. OBRAS HIDRAULICAS	15-11-1997	01.01
RIO ACONCAGUA CATEMU, LAS PEÑAS Y RABUCO VR.	MOP. DIC. OBRAS HIDRAULICAS	05-12-1997	7.51
FACTIBILIDAD TUNEL CARRETERA NORTE TILTIL V.R.	MOP. DIC. VIALIDADCDI LTDA	15-12-1993	0.92
ANTE EMBALSE ALGARROBAL IV.R.	MOP. NACIONAL DE RIEGO	05-01-1985	3.00
EMBALSE LOS MONOS,QUILMO,BOYEN Y CHAGARAL VIII.R.	MOP. NACIONAL DE RIEGO	27-03-1993	2.25
TUNEL ZAPATA RUTA 68	MOP. R y Q INGS	05-01-1987	2.00
SECTOR QUELENTARO	MOP. SENDOS	03-01-1983	1.00
EMBALSE DIGUILLIN CHILLAN VIII.R.	MOP./ MN INGENIEROS LTDA.	15-08-1999	3.35
SOCAVON CAROLA	MRA. AGUSTINA	01-01-1975	1.00
TRANQUE RELAVES	MRA. CAROLINA MICHILLA	07-01-2000	4.24
MINA CERRO COLORADO IQUIQUE I.R.	MRA. CERRO COLORADO LTDA.	15-04-1998	0.82
SECTOR UNION NORTE - DIABLO SUR	MRA. CERRO NEGRO	22-07-1988	1.25
SECTOR CAMPAMENTO CERRO NEGRO CABILDO V.R.	MRA. CERRO NEGRO	05-11-1988	2.21
MINA CERRO NEGRO - CABILDO IV.R.	MRA. CERRO NEGRO S.A.	09-06-1992	5.44
PLANTA PELLETS FEED ROMERAL VII.R.	MRA. DEL PACIFICO	08-12-1988	0.34
COLLAHUASI UJINA I.R.	MRA. DONA INES /GEOTECNICA	07-07-1996	1.48
SECTOR UJINA Y ROSARIO	MRA. DOÑA INES DECOLLAHUASI	15-01-2001	1.152



PROSPECCIÓN SÍSMICA

TÍTULO	CLIENTE	FECHA	KMS
SITIO PLANTA EL INDIO	MRA. EL INDIO	08-01-1979	1.00
SECTOR COLOSO II.R.	MRA. ESCONDIDA LTDA.	28-01-1993	2.50
PROSPECTO LA NEGRA ANTOFAGASTA II.R.	MRA. ESCONDIDA LTDA.	10-12-1997	0.80
SECTOR QDA. SECA SALAMANCA IV.R.	MRA. LOS PELAMBRE/ GEOTECNICA	01-11-1996	6.54
TUNEL CORREA MINERAL SALAMANCA IV.R.	MRA. LOS PELAMBRE/ S.R.K	19-02-1997	0.93
TRANQUE LOS CHINCHES	MRA. LOS PELAMBRES	01-11-1990	4.70
PLANTA DE FILTROS DE PUERTO CHUNGO LOS VILOS IV.R.	MRA. LOS PELAMBRES	15-10-2001	nn
SECTOR PIUQUENES SALAMANCA IV.R.	MRA. LOS PELAMBRES/ GEOTECNICA	15-06-1996	1.98
SECTOR FRAGUITA RIO MANQUE SALAMANCA IV.R.	MRA. LOS PELAMBRES/ GEOTECNICA	05-11-1996	2.68
SECTOR QUILLAYES RIO CUNCUMEN SALAMANCA IV.R.	MRA. LOS PELAMBRES/ GEOTECNICA	15-11-1996	5.74
SECTOR LAS LAJAS RIO MANQUE SALAMANCA IV.R.	MRA. LOS PELAMBRES/ GEOTECNICA	21-12-1996	02.02
TRANQUE DE RELAVES QUILLAYES SALAMANCA IV.R.	MRA. LOS PELAMBRES/GEOTECNICA	15-10-1997	3.78
ZONA MANTOS BLANCOS	MRA. MANTOS BLANCOS	22-01-1986	7.50
SECTOR CICLON II.R.	MRA. MANTOS BLANCOS	12-01-1987	13.00
LA COIPA 15000 T.P.D. COPIAPO III.R.	MRA. MANTOS DE ORO	01-01-1990	0.19
TRANQUE LA COIPA	MRA. MANTOS DE ORO	01-03-1990	2.00
PASCUA DEP. DE RELAVES - ALTERNATIVAS 8A III.R.	MRA. NEVADA S.A.	04-03-1998	02.04
PAMPA YOLANDA TALTAL	MRA. NORTHERN RESOUR	01-01-1990	0.23
QDA. PAN DE AZUCAR CHANARAL III.R.	MRA. PAN DE AZUCAR	03-01-1985	6.00
SAN ANTONIO Y ZUNIGA AYSEN XI.R.	MRA. TOQUI	11-03-1976	1.90
CENTRAL EL TOQUI	MRA. TOQUI	10-01-1980	2.00
PRESA TRANQUE SAN ANTONIO COYHAIQUE XI.R.	MRA. TOQUI	01-12-1992	0.96
PLANTA TENO TENO VII.R.	MRA.Y PROD. DE CEMENTO S.A.	10-07-1995	0.47
PIQUE AGUAS CO. BLANCO	NOGAZ LTDA	08-01-1975	1.00
ESTUDIO EN BILBAO TOBALABA R.M.	NOGUERA Y ASOC.	05-01-1980	0.10
TRANQUE PARQUE METROPOLITANO	NOGUERA Y ASOC.	07-01-1982	0.40
ANDACOLLO IV.R.	NORANDA CHILE	11-01-1979	4.00
LAGO CONDOR AYSEN XI.R.	NORANDA/ ALUMYSA LTDA.	08-11-1995	1.71
SITIO 4A PELDEHUE	PARSONS	03-01-1981	2.00
ESTEROS EL PLOMO Y DOLORES	PARSONS	05-01-1981	2.00
CONCENTRADORA SAN FRANCISCO	PARSONS MINMETAL	10-04-1980	0.36
PLANTA DE HIDROCRACKING VIII.R.	PETROX S.A.	16-12-1993	0.12
AVE. RECOLETA-GRAN AVE. JOSÉ MIGUEL CARRERA	PETRUS INGENIEROOSLTDA.	10-10-2000	0.34
PUENTE EL REMANSO - ARRAYAN R.M.	PETRUS INGENIEROS	08-01-1982	0.20
TORRE CANON 106 mm.	PETRUS INGENIEROS	08-01-1982	1.55



PROSPECCIÓN SÍSMICA

TÍTULO	CLIENTE	FECHA	KMS
* MUELLE DE CARBON - PUERTO PECKET	PETRUS INGENIEROS	03-01-1984	1.00
EXTENSION LINEA 5 DEL METRO STGO. R.M	PETRUS INGENIEROSLTDA.	15-01-2000	0.27
EXTENSION LINEA 2 DEL METRO STGO. R.M	PETRUS INGENIEROSLTDA.	24-10-2000	3.50
BUTAMALAL	PLACER DOME	01-12-1989	1.10
CAÑETE	PLACER DOME	01-03-1990	2.00
SECTOR TRANQUE COPIAPO III.R.	PLACER DOME	01-03-1990	4.50
SISMOLOGICOS COMPLEJO PORTUARIO MEJILLONES II.	PORTUARIO MEJILLONES	16-06-1999	nn
EXTENSION SITIOS 1,2 Y 3 MOLO SUR V.R.	PROCOM S.A.	10-11-2000	0.64
SISMICA MARINA SITIOS 1 MOLO SUR SAN ANTONIO V.R.	PROCON S.A.	21-12-2000	6.50
EXTENSION SITIOS 1 Y 3 MOLO SUR V.R.	PROCON S.A.	24-01-2001	1.16
* PUERTO DE LA PALOMA - ROCHA URUGUAY	PROCONSA	20-03-2002	nn
TUNEL CALAVERA LLAY-LLAY V.R.	R Y Q INGENIERIA LTDA.	22-11-1995	7.40
REG. RIO ACONCAGUA EMBALSE CATEMU V.R.	REPUBLICA DE CHILE/ MOP	29-11-1998	1.70
HOSPITAL DIPRECA 2	S Y S INGENIEROS	01-04-1982	0.70
CENTRAL EL MELOCOTON ANEXOS	S.H. EL MELOCOTONLTDA	02-01-1981	19.00
CENTRAL TERMICA TOCOPILLA II.R.	SALFA MONTAJES S.A.	24-03-1999	0.20
RIO TURBIO - VARILLAR	SENDOS	03-01-1978	1.00
QUEBRADA LA COIPA	SIERRA MORENA	04-01-1986	1.20
EMBALSE FUNDO TONTEHUE	SOC. AGRICOLA TONTEHUE S.A.	15-02-1992	1.11
PAMPA SAN MARTIN	SOQUIMICH	08-01-1976	0.80
FUNDACIONES TELEFERICO ETAPA No. 1	STMYT SAN CRISTOBAL	06-01-1979	0.77
AMPLIACION TELEFERICO	STMYT SAN CRISTOBAL	01-01-1980	2.00
PIRQUITAS JUJUY ARGENTINA	SUNSHINE ARGENTINAINC.	03-07-1998	2.53
FUNDICIONES LAS VENTANAS. ENAMI.	TECSA FERROSTAAL	24-02-1988	0.05
TRANQUE DE RELAVES - TAMBO	TERRAMATRIX	15-07-1994	1.50
MINA EL ABRA SAN JOSE DE EL ABRA CALAMA - II.R.	TRC ENVIRONMENTALSOLUTIONS IN	23-04-1997	3.66
FONDEF MINA MILAGRO PUNITAQUI IV	UNIVERSIDAD DE LASERENA	23-03-1998	0.60
EL PORTEZUELO SECTOR VITACURA R.M.	V.S.T. INGENIEROSLTDA.	06-04-1995	0.66
SECTOR HUINGANAL	WRIGHT ENGINEERS	08-01-1980	2.00